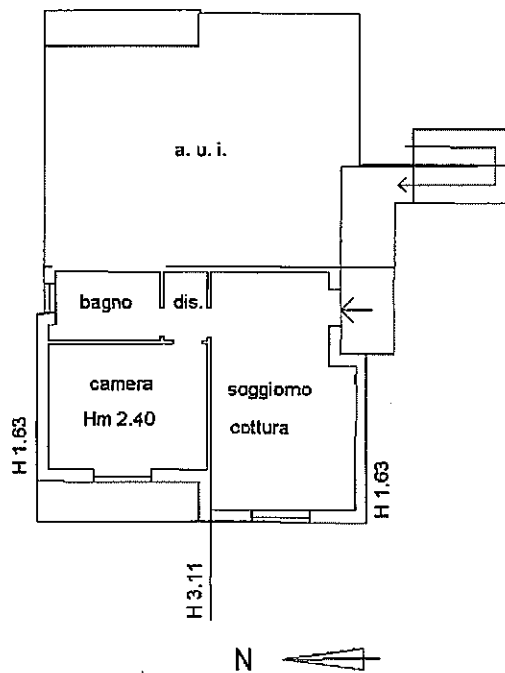


**Agenzia del Territorio
CATASTO FABBRICATI
Ufficio Provinciale di
Varese**

Dichiarazione protocollo n. VA0262794 del 08/11/2005	
Planimetria di u.i.u. in Comune di Morazzone	
Via Castronno civ. 19	
Identificativi Catastali:	Compilata da: Mattioni Simone
Sezione:	Iscritto all'albo: Geometri
Foglio: 7	Prov. Varese
Particella: 2338	N. 3003
Subalterno: 14	

Scheda n. 1 Scala 1:200

PIANO SECONDO



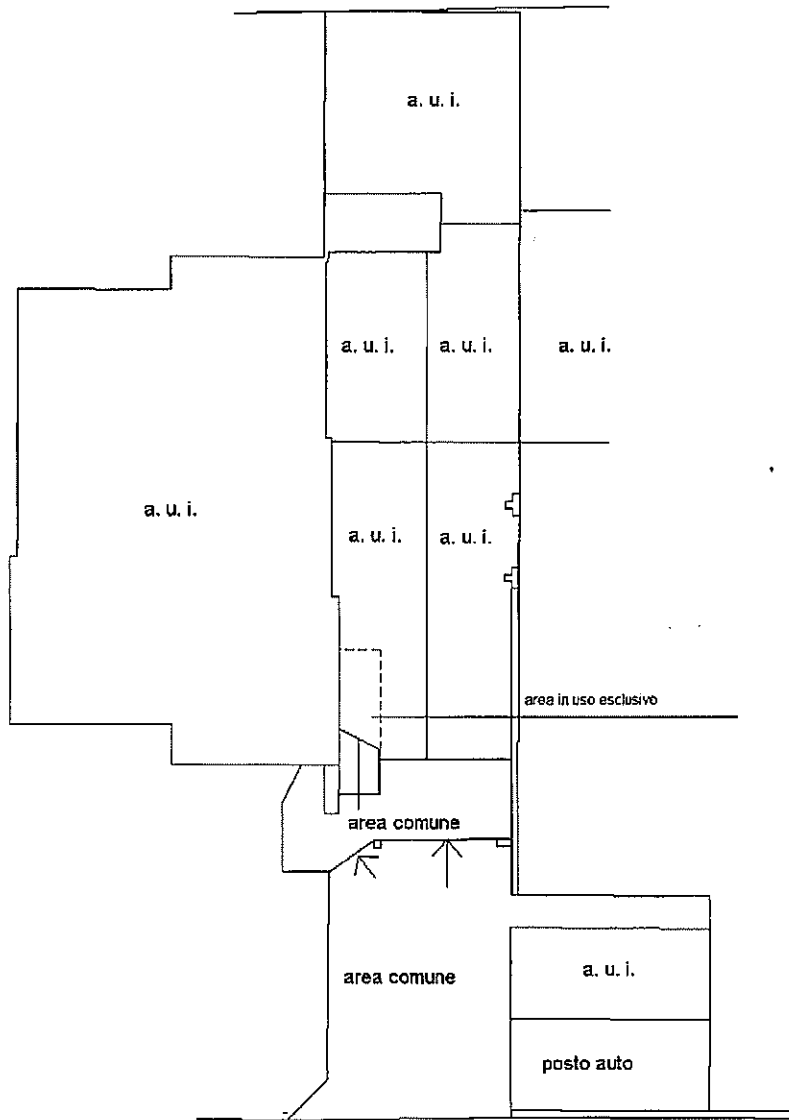
Caduto dei Fabbricati - Simmetrico al 20/09/2023 - Comune di MORAZZONE (F710) - c. Foglio 7 Particella 2338 Subalterno 14 >
VIA CASTRONNO n. 19 Piano 2

**Agenzia del Territorio
CATASTO FABBRICATI
Ufficio Provinciale di
Varese**


Dichiarazione protocollo n. VA0302303 del 19/12/2005	
Planimetria di u.i.u. in Comune di Morazzone	
Via Castronno civ. 19	
Identificativi Catastali:	Compilata da: Mattioni Simone
Sezione:	Iscritto all'albo: Geometri
Foglio: 7	Prov. Varese
Particella: 2338	N. 3003
Subalterno: 16	

Scheda n. 1 Scala 1:200

PIANO TERRA



via Castronno



Catasto dei Fabbricati - Situazione al 20/09/2023 - Comune di MORAZZONE(F711) - c. Foglio 7 Particella 2338 Subalterno 16 >
VIA CASTRONNO n. 19 Piano T