

MODULARIO  
a r.r. n. 497



MINISTERO DELLE FINANZE

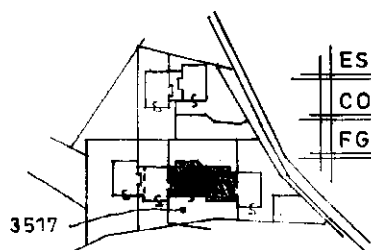
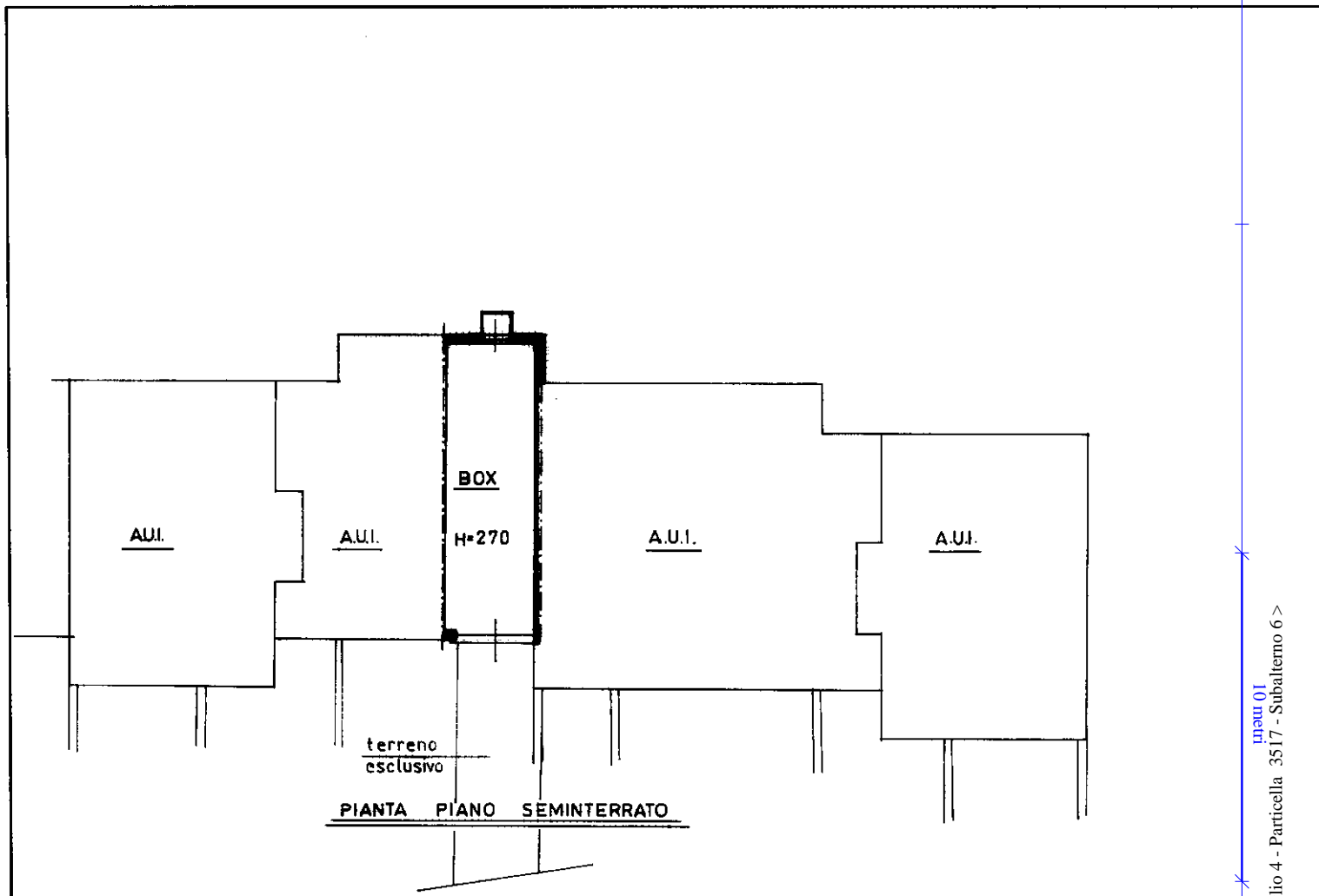
DIPARTIMENTO DEL TERRITORIO

# CATASTO EDILIZIO URBANO (RDL 13-4-1939, n. 652)

MOD. BN (CEU)


LIRE  
200

Planimetria di u.i.u. in Comune di MESENZANA via VALFERRERA civ. SNC



**ESTRATTO MAPPA**  
**COMUNE DI MESENZANA**  
 FG. 04 SC. 1:2000

ORIENTAMENTO



SCALA DI 1:200


Dichiarazione di N.C.   
 Denuncia di variazione

Compilata dal GEOMETRA  
 (Titolo, cognome e nome)  
PARIETTI GIOVANNI

RISERVATO ALL'UFFICIO

Ultima planimetria in atti identificativi catastali

Iscritto all'albo del GEOMETRI  
 della provincia di VARESE



Data presentazione: 03/09/1999 - Data: 20/09/2023  
 Totale schede: 1 - Formato di acquisizione: A4 (210x297) - Formato stampa richiesto: A4 (210x297)

num 01  
 Catasto dei fabbricati - Situazione al 03/09/2023 - Comune di MESENZANA(FI54) - < Foglio 4 - Particella 3517 - Subaltemo 6 >  
 VIA VALFERRERA n. SNC Piano S1