

Allegati alla

Relazione di consulenza tecnica di ufficio per il procedimento di esecuzione immobiliare promosso da [REDACTED]

Immobile ubicato in via Forlì 12, San Cipriano d'Aversa (CE)

Procedura Esecutiva

R.G.E. n. 621_2016

ALLEGATO 9

Stralcio Piano Regolatore

ing. Salvatore Gambardella
C.F.GMBSVT52L02F839Q
Via Napoli, 4, 80018 Mugnano di Napoli (NA)

909 855 4

VIA DIAZ, 78 - AVERSA (CASERTA)
VIA PIERMARINI, 13 - BENEVENTO

VIA MONTE DI DIO, 54 - NAPOLI
C/DA EUSTACHIO, 52 - AVELLINO

Gruppo di progettazione:

COMUNE DI
S. CIPRIANO D'AVERSA

(PROV. DI CASERTA)

PIANO REGOLATORE GENERALE

L. n° 1150 del 17.08.42 e succ. mod. ed int. - L.R. n° 14 del 20.03.82 e succ. mod. ed i

IL COMMISSARIO AD ACTA

IL SEGRETARIO GENERALE

SCALA	ELABORATO SERIE "P" - PROGETTO	SIGLA	NUMERO
1: 2000	ZONIZZAZIONE AMBITO NORD	P.Z.S.2.	19

COLLABORATORI: Arch. Nicola Antonio VERNILLO - Ing. Pasquale NARCISO - Arch. Tommaso GAROFALO - Arch. Nicola MELONE - Arch. Vincenzo DE MIC
PROGETTISTI:

[Redacted] (Architetto)

[Redacted] (Architetto)

[Redacted] (Architetto)














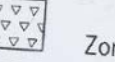







[Redacted] (Architetto)

[Redacted]



1999

LEGENDA

-  Zona A - Conservazione (art. 2 D.l. 1444/68)
-  Zona BR - Ristrutturazione
-  Zona B - Completamento del tessuto edilizio
-  Zona C - Espansione residenziale privata
-  Zona C1 - Espansione residenziale privata - Estensiva
-  Zona D1 - Produttiva artigianale industriale
-  Zona D2 - Produttiva commerciale
-  Zona E - Agricola semplice (L.R. 2/87)
-  Zona EP - Parco di tutela agricola
-  Zona F1 - Attrezzature comunali pubbliche e di uso pubblico
-  Zona F2 - Attrezzature territoriali di interesse sociale
-  Zona F3 - Attrezzature religiose (L.R. 5/3/90 n° 9)
-  Zona F4 - Attrezzature sportive e ricreative
-  Zona F5 - Attrezzature cimiteriali
-  Zona P - Parco urbano
-  Zona V - Fascia di rispetto:
 - Nastro Stradale (D.M. 01.04.1968 n° 1404
D.P.R. 16 Dicembre 1992 n° 495
D.P.R. 16 Settembre 1996 n° 610)
 - Ferrovia (D.P.R. n° 753/1980)
 - Elettrodotto (D.P.C.M. 23 aprile 1992)
-  Area per calamità naturali (Circ. n° 4 D.P.C./87 del 19/02/87)
-  Limite distanza di rispetto cimiteriale (L.R. 14/82)
-  Confine comunale
-  Viabilità di progetto
-  Viabilità da potenziare



