



Ufficio Provinciale di Napoli - Territorio
Servizi Catastali

Visura storica per immobile

Situazione degli atti informatizzati dall'impianto meccanografico al 04/03/2019

Data: 04/03/2019 - Ora: 16.19.56 Segue

Visura n.: T243305 Pag: 1

Dati della richiesta	Comune di GIUGLIANO IN CAMPANIA (Codice: E054) Provincia di NAPOLI
Catasto Fabbricati	Foglio: 54 Particella: 129 Sub.: 66
INTESTATO	(1) Proprietà per 1/1

Unità immobiliare dal 26/11/2018

N.	DATI IDENTIFICATIVI				DATI DI CLASSAMENTO				DATI DERIVANTI DA			
	Sezione Urbana	Foglio	Particella	Sub	Zona Cens.	Micro Zona	Categoria	Classe		Consistenza	Superficie Catastale	Rendita
1		54	129	66			A/3	2	3,5 vani	Totale: 66 m ² Totale escluse aree scoperte**: 61 m ²	Euro 234,99	VARIAZIONE del 26/11/2018 protocollo n. NA0331689 in atti dal 26/11/2018 AGGIORNAMENTO PLANIMETRICO (n. 115190.1/2018)
Indirizzo TRAVERSA DI VIA GIARDINI piano: 2;												
Notifica 8937/1997 di studio: acquisizione planimetria												
Annotazioni Partita - Mod.58 -												

Mappali Terreni Correlati
Codice Comune E054 - Sezione - Foglio 54 - Particella 129

Situazione dell'unità immobiliare dal 26/10/1993

N.	DATI IDENTIFICATIVI				DATI DI CLASSAMENTO				DATI DERIVANTI DA			
	Sezione Urbana	Foglio	Particella	Sub	Zona Cens.	Micro Zona	Categoria	Classe		Consistenza	Superficie Catastale	Rendita
1		54	129	66			A/3	2	3,5 vani		Euro 234,99 L. 455.000	CLASSAMENTO del 26/10/1993 in atti dal 01/09/1997 (n. 25876.1/1993)
Indirizzo TRAVERSA DI VIA GIARDINI piano: 2;												
Notifica 8937/1997 Partita 12441 Mod.58 -												



Ufficio Provinciale di Napoli - Territorio
Servizi Catastali

Visura storica per immobile

Situazione degli atti informatizzati dall'impianto meccanografico al 04/03/2019

Data: 04/03/2019 - Ora: 16.19.56 Fine
Visura n.: T243305 Pag: 2

Situazione dell'unità immobiliare dal 26/10/1993

N.	DATI IDENTIFICATIVI				DATI DI CLASSAMENTO				DATI DERIVANTI DA		
	Sezione Urbana	Poglio	Particella	Sub	Zona Cens.	Micro Zona	Categoria	Classe		Consistenza	Superficie Catastale
1		54	129	66							
Indirizzo											
Modifica											
1. TRAVERSA DI VIA GIARDINO piano: 2; Partita 12441 Mod.58 -											

Situazione degli intestati dal 05/07/2005

N.	DATI ANAGRAFICI	CODICE FISCALE	DIRITTI E ONERI REALI
1	[REDACTED]	[REDACTED]	(1) Proprietà per 1/1
DATI DERIVANTI DA			
ISTRUMENTO (ATTO PUBBLICO) del 05/07/2005 protocollo n. NA Nota presentata con Modello Unico in atti dal 11/07/2005 Repertorio n.: 88347 Rogante: FIORILISO GENNAIO Sede: SESSA AURUNCA Registrazione: Sede: COMPREVENDITA (n. 21918.1/2005)			

Situazione degli intestati dal 26/10/1993

N.	DATI ANAGRAFICI	CODICE FISCALE	DIRITTI E ONERI REALI
1	[REDACTED]	[REDACTED]	(1) Proprietà fino al 21/04/1991
DATI DERIVANTI DA			
COSTITUZIONE del 26/10/1993 in atti dal 30/11/1995 Registrazione: T.M.4201/93 (n. 25876.19/1993)			

Situazione degli intestati dal 21/04/1991

N.	DATI ANAGRAFICI	CODICE FISCALE	DIRITTI E ONERI REALI
1	[REDACTED]	[REDACTED]	(1) Proprietà per 500/1000 fino al 05/07/2005
2	[REDACTED]	[REDACTED]	(1) Proprietà per 500/1000 fino al 05/07/2005
DATI DERIVANTI DA			
VOLTURA D'UFFICIO del 21/04/1991 protocollo n. NA0338756 Voltura in atti dal 01/07/2004 Repertorio n.: 12009 Rogante: ANGELONE Sede: NAPOLI Registrazione: Sede: VENDITA DV 28378/94 -ISTANZA 357270/04 (n. 357270.1/2004)			


Unità immobiliari n. 1

Visura telematica

Tributi erariali: Euro 0,90

* Codice Fiscale Validato in Anagrafe Tributaria

** Si intendono escluse le "superfici di balconi, terrazzi e aree scoperte pertinenziali e accessorie, comunicanti o non comunicanti" (cfr. Provvedimento del Direttore dell'Agenzia delle Entrate 29 marzo 2013).



Ufficio Provinciale di Napoli - Territorio
Servizi Catastali

Visura storica per immobile

Data: 04/03/2019 - Ora: 16.20.45 Segue
Visura n.: T243750 Pag: 1

Situazione degli atti informatizzati dall'impianto meccanografico al 04/03/2019

Dati della richiesta	Comune di GIUGLIANO IN CAMPANIA (Codice: E054) Provincia di NAPOLI
Catasto Fabbricati	Foglio: 54 Particella: 129 Sub.: 219

INTESTATO

1	(1) Proprieta' per 1/1
---	------------------------

Unità Immobiliare dal 09/11/2015

N.	DATI IDENTIFICATIVI				DATI DI CLASSAMENTO				DATI DERIVANTI DA		
	Sezione Urbana	Foglio	Particella	Sub	Zona Cens.	Micro Zona	Categoria	Classe	Consistenza	Superficie Catastale	Rendita
1		54	129	219			C/6	2	20 m ²	Totale: 23 m ²	Euro 54,74
Indirizzo: TRAVERSA DI VIA GIARDINI piano: T scala: C;											
Notifica: 18929/1998 Partita: 1016711 Mod.58 -											

Mappali Terreni Correlati
Codice Comune E054 - Sezione - Foglio 54 - Particella 129

Situazione dell'unità immobiliare dal 25/10/1995

N.	DATI IDENTIFICATIVI				DATI DI CLASSAMENTO				DATI DERIVANTI DA		
	Sezione Urbana	Foglio	Particella	Sub	Zona Cens.	Micro Zona	Categoria	Classe	Consistenza	Superficie Catastale	Rendita
1		54	129	219			C/6	2	20 m ²		Euro 54,74 L. 106.800
Indirizzo: TRAVERSA DI VIA GIARDINI piano: T scala: C;											
Notifica: 18929/1998 Partita: 1016711 Mod.58 -											



Ufficio Provinciale di Napoli - Territorio
Servizi Catastali

Visura storica per immobile

Situazione degli atti informatizzati dall'impianto meccanografico al 04/03/2019

Data: 04/03/2019 - Ora: 16:20.45 Segue

Visura n.: T243750 Pag: 2

Situazione dell'unità immobiliare dal 25/10/1995

N.	DATI IDENTIFICATIVI				DATI DI CLASSAMENTO				DATI DERIVANTI DA			
	Sezione Urbana	Foglio	Particella	Sub	Zona Cens.	Micro Zona	Categoria	Classe		Consistenza	Superficie Catastale	Rendita
1		54	129	219								VARIAZIONE del 25/10/1995 in atti dal 09/01/1996 FRAZIONAMENTO (n. 17628.1/1995)
Indirizzo												
Notifica												
, TRAVERSA DI VIA GIARDINI piano: T scala: C.												
Partita 12441 Mod.58 -												

Situazione degli intestati dal 05/07/2005

N.	DATI ANAGRAFICI	CODICE FISCALE	DIRITTI E ONERI REALI
1			(1) Proprieta' per 1/1
DATI DERIVANTI DA			
ISTRUMENTO (ATTO PUBBLICO) del 05/07/2005 protocollo n. NA Notia presentata con Modello Unico in atti dal 11/07/2005 Repertorio n.: 88347 Rogante: FIORDILISO GENNARO Sede: SESSA AURUNCA Registrazione: Sede: COMPRAVENDITA (n. 21919.1/2005)			

Situazione degli intestati dal 10/05/2000

N.	DATI ANAGRAFICI	CODICE FISCALE	DIRITTI E ONERI REALI
1			(1) Proprieta' per 1000/1000 fino al 05/07/2005
DATI DERIVANTI DA			
VOLONTA' D'UFFICIO del 10/05/2000 protocollo n. NA0442334 Voltura in atti dal 28/06/2005 Repertorio n.: 21536 Rogante: ANGELONE Sede: NAPOLI Registrazione: Sede: ATTO DIRETT. DV 70318/20-1/442192-AGGIOR (n. 18023.1/2005)			

Situazione degli intestati dal 11/11/1998

N.	DATI ANAGRAFICI	CODICE FISCALE	DIRITTI E ONERI REALI
1			(1) Proprieta' per 1/2 fino al 10/05/2000
2			(1) Proprieta' per 1/2 fino al 10/05/2000
DATI DERIVANTI DA			
ISTRUMENTO (ATTO PUBBLICO) del 11/11/1998 protocollo n. 63904 Voltura in atti dal 25/01/2001 Repertorio n.: 27622 Rogante: ROSSI Sede: SOMMA VESUVIANA Registrazione: PU Sede: NAPOLI n.: 9999 del 07/12/1998 CV (n. 194.1/1999)			

Situazione degli intestati dal 14/07/1997

N.	DATI ANAGRAFICI	CODICE FISCALE	DIRITTI E ONERI REALI
1			(1) Proprieta' per 1/1 fino al 11/11/1998
DATI DERIVANTI DA			
SCRITTURA PRIVATA del 14/07/1997 protocollo n. NA0175170 Voltura in atti dal 26/02/2008 Repertorio n.: 21536 Rogante: ANGELONE Sede: NAPOLI Registrazione: AP Sede: NAPOLI n.: 3947 del 30/05/2000 RETTIFICA TRASCR.19801-19803IST. 717208 (n. 70318.2/2000)			



Ufficio Provinciale di Napoli - Territorio
Servizi Catastali

Visura storica per immobile

Data: 04/03/2019 - Ora: 16.20.45 Segue

Visura n.: T243750 Pag: 3

Situazione degli atti informatizzati dall'impianto meccanografico al 04/03/2019

Situazione degli intestati dal 14/07/1997

N.	1	DIRITTI E ONERI REALI	CODICE FISCALE	DIRITTI E ONERI REALI
DATI DERIVANTI DA		(1) Proprieta' per 1000/1000 fino al 14/07/1997		
ISTRUMENTO (ATTO PUBBLICO) del 14/07/1997 Voltura in atti dal 22/12/1997 Repertorio n.: 18577 Rogante: NICOLA ANGELO Scde: NAPOLI Registrazione: COMPRAVENDITA (n. 32447.1/1997)				

Situazione degli intestati dal 25/10/1995

N.	1	DIRITTI E ONERI REALI	CODICE FISCALE	DIRITTI E ONERI REALI
DATI DERIVANTI DA		(1) Proprieta' fino al 14/07/1997		
VARIAZIONE del 25/10/1995 in atti dal 09/01/1996 Registrazione: FRAZIONAMENTO (n. 17628.1/1995)				

Situazione dell'unita immobiliare che ha originato il precedente dal 14/10/1995

N.	DATI IDENTIFICATIVI						DATI DI CLASSAMENTO			DATI DERIVANTI DA		
	Sezione Urbana	Foglio	Particella	Sub	Zona Cens.	Micro Zona	Categoria	Classe	Consistenza		Superficie Catastale	Rendita
1		54	129	203								VARIAZIONE del 14/10/1995 in atti dal 06/12/1995 FUSIONE (n. 16937.1/1995)
Indirizzo											Mod.58	-
Partita											12441	-
Notifica											TRAVERSA DI VIA GIARDINO piano: T scale: C;	

Situazione degli intestati dal 14/10/1995


N.	1	DIRITTI E ONERI REALI	CODICE FISCALE	DIRITTI E ONERI REALI
DATI DERIVANTI DA		(1) Proprieta' fino al 25/10/1995		
SOC.ITALCODES S.R.L.-NAPOLI				
VARIAZIONE del 14/10/1995 in atti dal 06/12/1995 Registrazione: FUSIONE (n. 16937.1/1995)				

Per ulteriori variazioni richiedere le visure storiche dei seguenti immobili soppressi, originari del precedente:

- foglio 54 particella 129 subalterno 75
- foglio 54 particella 129 subalterno 76
- foglio 54 particella 129 subalterno 77
- foglio 54 particella 129 subalterno 78
- foglio 54 particella 129 subalterno 79
- foglio 54 particella 129 subalterno 80
- foglio 54 particella 129 subalterno 81
- foglio 54 particella 129 subalterno 82
- foglio 54 particella 129 subalterno 83
- foglio 54 particella 129 subalterno 84

Unita immobiliari n. 1

Tributi erariali: Euro 0,90



Ufficio Provinciale di Napoli - Territorio
Servizi Catastali

Visura storica per immobile

Situazione degli atti informatizzati dall'impianto meccanografico al 04/03/2019

Data: 04/03/2019 - Ora: 16.20.25 Segue
Visura n.: T243546 Pag: 1

Dati della richiesta	Comune di GIUGLIANO IN CAMPANIA (Codice: E054)
Catasto Fabbricati	Provincia di NAPOLI Foglio: 54 Particella: 129 Sub.: 30

INTESTATO

1	[REDACTED]	(1) Proprieta' per 1/1
---	------------	------------------------

Unità immobiliare dal 26/11/2018

N.	DATI IDENTIFICATIVI				DATI DI CLASSAMENTO				DATI DERIVANTI DA			
	Sezione Urbana	Foglio	Particella	Sub	Zona Cens.	Micro Zona	Categoria	Classe		Consistenza	Superficie Catastale	Rendita
1		54	129	30			C/6	2	10 m ²	Totale: 11 m ²	Euro 27,37	VARIAZIONE del 26/11/2018 protocollo n. NA0331682 in atti del 26/11/2018 AGGIORNAMENTO PLANIMETRICO (n. 115189.1/2018)
Indirizzo		TRAVERSA DI VIA GIARDINI piano: T;										
Notifica		8937/1997										
Annotazioni		di studio: acquisizione planimetria										
		Partita		-		Mod.58						

Mappali Terreni Correlati
Codice Comune E054 - Sezione - Foglio 54 - Particella 129

Situazione dell'unità immobiliare dal 26/10/1993

N.	DATI IDENTIFICATIVI				DATI DI CLASSAMENTO				DATI DERIVANTI DA			
	Sezione Urbana	Foglio	Particella	Sub	Zona Cens.	Micro Zona	Categoria	Classe		Consistenza	Superficie Catastale	Rendita
1		54	129	30			C/6	2	10 m ²		Euro 27,37 L. 53.000	CLASSAMENTO del 26/10/1993 in atti dal 01/09/1997 (n. 25876.1/1993)
Indirizzo		TRAVERSA DI VIA GIARDINI piano: T;										
Notifica		8937/1997										
		Partita		12441		Mod.58						



Ufficio Provinciale di Napoli - Territorio
Servizi Casalinghi

Data: 04/03/2019 - Ora: 16.20.25 Fine

Visura n.: T243546 Pag: 2

Visura storica per immobile

Situazione degli atti informatizzati dall'impianto meccanografico al 04/03/2019

Situazione dell'unità immobiliare dal 26/10/1993

N.	DATI IDENTIFICATIVI				DATI DI CLASSAMENTO				DATI DERIVANTI DA			
	Sezione Urbana	Foglio 54	Particella 129	Sub 30	Zona Cens. Zona	Micro Zona	Categoria	Classe		Consistenza	Superficie Catastale	Rendita
1												COSTITUZIONE del 26/10/1993 in atti dal 30/11/1995 T. M.4201/93 (n. 25876.5/1993)
Indirizzo Notifica												
, TRAVERSA DI VIA GIARDINO piano: T. Partita 12441 Mod.58												

Situazione degli intestati dal 05/07/2005

N.	DATI ANAGRAFICI	CODICE FISCALE	DIRITTI E ONERI REALI
1	[REDACTED]	[REDACTED]	(1) Proprietà per 1/1
DATI DERIVANTI DA			
ISTRUMENTO (ATTO PUBBLICO) del 05/07/2005 protocollo n. NA Nota presentata con Modello Unico in atti dal 11/07/2005 Repertorio n.: 88347 Rogante: FIORILISO GENNARO Sede: SESSA AURUNCA Registrazione: Sede: COMPRAVENDITA (n. 21918.1/2005)			

Situazione degli intestati dal 26/10/1993

N.	DATI ANAGRAFICI	CODICE FISCALE	DIRITTI E ONERI REALI
1	[REDACTED]	[REDACTED]	(1) Proprietà fino al 21/04/1991
DATI DERIVANTI DA			
COSTITUZIONE del 26/10/1993 in atti dal 30/11/1995 Registrazione: T.M.4201/93 (n. 25876.5/1993)			

Situazione degli intestati dal 21/04/1991

N.	DATI ANAGRAFICI	CODICE FISCALE	DIRITTI E ONERI REALI
1	[REDACTED]	[REDACTED]	(1) Proprietà per 500/1000 fino al 05/07/2005
2	[REDACTED]	[REDACTED]	(1) Proprietà per 500/1000 fino al 05/07/2005
DATI DERIVANTI DA			
VOLONTARIO UFFICIO del 21/04/1991 protocollo n. NA0358756 Voltura in atti dal 01/07/2004 Repertorio n.: 12049 Rogante: ANGELO NE Sede: NAPOLI Registrazione: Sede: VENDITA DV 28378/94 - ISTANZA 357270/04 (n. 357270.1/2004)			

Unità immobiliari n. 1

Tributi erariali: Euro 0,90

Visura telematica

* Codice Fiscale Validato in Anagrafe Tributaria

Data presentazione: 26/10/1993 - Data: 04/03/2019 - n. T238879 - Richiedente: [REDACTED]

MODULARIO
F. Fog. Form. 487



MINISTERO DELLE FINANZE
DIREZIONE GENERALE DEL CATASTO E DEI SS.TT.EE.

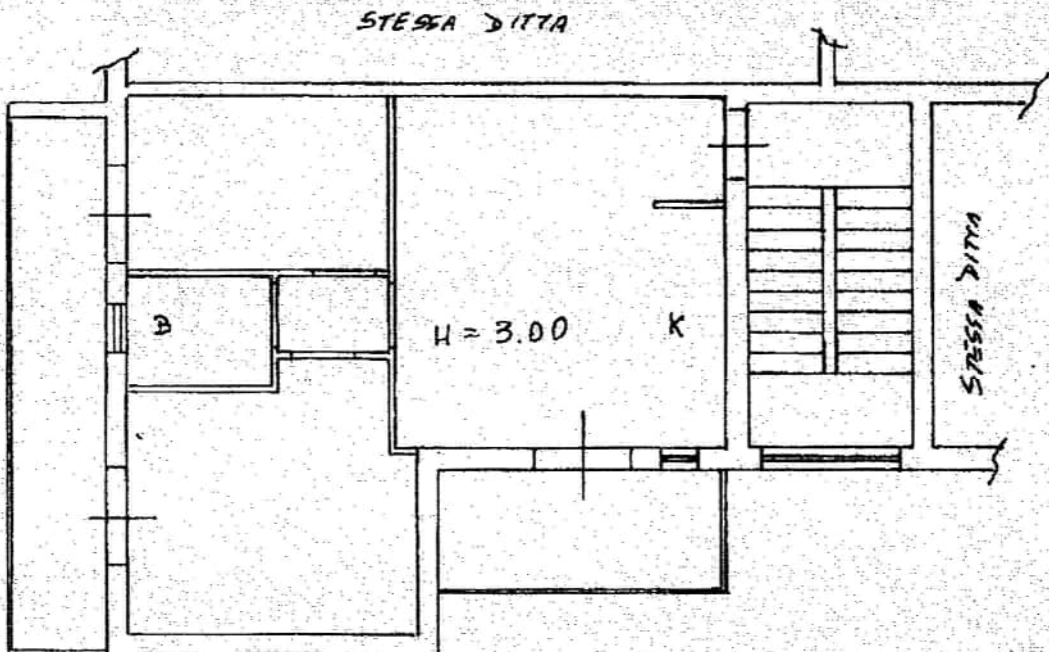
CATASTO EDILIZIO URBANO (RDL 13-4-1939, n. 652)

MOD. 04 (CEU)

LIRE
350

Planimetria di u.i.u. in Comune di GIUGLIANO via TRAY DI VIA GIARDINO civ. _____

PIANO SECONDO SCALA D INTERNI E



PROP. ALIENA

STESSA DITTA

STESSA DITTA

H = 3.00

ORIENTAMENTO



SCALA DI 1:100

Dichiarazione di N.C.
Denuncia di variazione

Compilata dal PELO PETITO
(Titolo cognome e nome)
DOMENICO

RISERVATO ALL'UFFICIO

25x76

Ultima planimetria in atti

Identificativi catastali
Data presentazione: 26/10/1993 - Data: 04/03/2019 - n. T238879 - Richiedente: [REDACTED]
Totale schede: 4 - Formato di acquisizione: P4 (210x297) - Formato stampa richiesto: P4 (210x297)
data _____ Firma Pelito Domenico

Catasto dei Fabbricati - Situazione al 04/03/2019 - Comune di GIUGLIANO IN CAMPANIA (E054) - < Foglio: 54 - Particella: 129 - Subalterno: 66 >
TRAVERSA DI VIA GIARDINI piano: 2;

Data presentazione: 25/10/1995 - Data: 12/11/2018 - n. T280166 - Richiedente: [REDACTED]

MODULARIO
F. rig. rend. 487

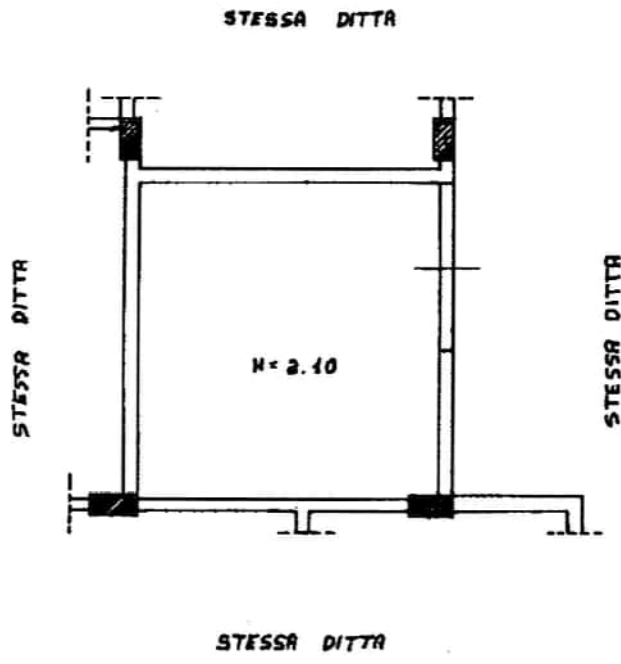


MINISTERO DELLE FINANZE
DIPARTIMENTO DEL TERRITORIO
CATASTO EDILIZIO URBANO (RDL 13-4-1939, n. 652)

MOD. **BN** (CEU)

LIRE
500

Planimetria di u.i.u. in Comune di GIUGLIANO via TARAX DI VIA GIARDINI civ.



PIANO TERRA

ORIENTAMENTO



SCALA DI 1:500

Linea di situazione al 12/11/2018 - Comune di GIUGLIANO IN CAMPANIA (E054) - < Foglio: 54 - Particella: 129 - Subalterno: 219 >
TRANSVERSA DI VIA GIARDINI piano: T scala: C;

Dichiarazione di N.C.
Ultima planimetria in atti
Denuncia di variazione

Compilata dal CAV. PANICO ANTONIO
(Titolo, cognome e nome)

RISERVATO ALL'UFFICIO

Data presentazione: 25/10/1995 - Data: 12/11/2018 - n. T280166 - Richiedente: [REDACTED]

Totale schede di acquisizione (n. 2409297) - Formato stampa richiesto: A4 (210x297)

F. 54 della provincia di NAPOLI n. 129 sub. 1219 data Firma Antonio Panico



1500
12678

MODULARIO
F rrg rand. 497



MINISTERO DELLE FINANZE
DIREZIONE GENERALE DEL CATASTO E DEI SS.TT.EE.
CATASTO EDILIZIO URBANO (RDL 13-4-1939, n. 652)

MOD. BN (CEL)
LIRE
500

Planimetria di u.i.u. in Comune di GIUGLIANO via TRAV. DI VIA GIARDINO civ.




ORIENTAMENTO



SCALA DI 1:...

Dichiarazione di N.C.
Ultima planimetria invariata

Compilata dal GEOR. PETITO
(Titolo, cognome e nome)
DOHENICO



RISERVATO ALL'UFFICIO

25876

Data presentazione: 26/10/1993 - Data: 04/12/2018 - n. T105455 - Richiedente: [REDACTED]
Totale schede: 54 Formato di acquisizione: A4(210x297) - Formato stampa richiesto: A4(210x297)
della provincia di N.A.P.O. n. 24.915

Catasto dei Fabbricati - Situazione al 04/12/2018 - Comune di GIUGLIANO IN CAMPANIA (E054) - < Foglio: 54 - Particella: 129 - Subalterno: 30 >
Firmato Da: GIULIA RAFFAELLE Emesso Da: ARUBA PEC S.P.A. NG CA 3 Serial#: 38b5114565a0354983347725e041e315