

ALLEGATO A

Visure catastali storiche

Catasto fabbricati
Visura storica per immobile

Situazione degli atti informatizzati dall'impianto meccanografico al 23/01/2023



Immobile di catasto fabbricati



Causali di aggiornamento ed annotazioni

Informazioni riportate negli atti del catasto al 23/01/2023

Dati identificativi: Comune di **BARI (A662) (BA)**

Foglio **9** Particella **194** Subalterno **11**

Busta mod.58: **101626**

Particelle corrispondenti al catasto terreni

Comune di **BARI (A662A) (BA)**

Foglio **9** Particella **194**

Classamento:

Rendita: **Euro 56,24**

Zona censuaria **2**,

Categoria **C/6⁹**, Classe **1**, Consistenza **11 m²**

Foglio **9** Particella **194** Subalterno **11**

Indirizzo: VIA GUGLIELMO MARCONI Edificio A2 Interno 3 Piano T

Dati di superficie: Totale: **11 m²**

> Intestati catastali



Diritto di: Proprieta' per 1/1

> Dati identificativi

 dal **07/01/1993**


Immobile attuale

Comune di **BARI (A662) (BA)**


Foglio **9** Particella **194** Subalterno **11**


COSTITUZIONE del 07/01/1993 in atti dal 14/01/1993
(n. 10.2/1993)

> **Indirizzo**

 dal **07/01/1993** COSTITUZIONE del 07/01/1993 in atti dal 14/01/1993
(n. 10.2/1993)
Immobile attuale
Comune di **BARI (A662) (BA)**
Foglio **9** Particella **194** Subalterno **11**
VIA GUGLIELMO MARCONI Edificio A2 Interno
3 Piano T
Partita: **101626**

> **Dati di classamento**

 dal **07/01/1993 al 18/11/1998** COSTITUZIONE del 07/01/1993 in atti dal 14/01/1993
(n. 10.2/1993)
Immobile attuale
Comune di **BARI (A662) (BA)**
Foglio **9** Particella **194** Subalterno **11**
Zona censuaria **2**
Partita: **101626**

 dal **18/11/1998** CLASSAMENTO del 18/11/1998 in atti dal 21/12/1998
(n. 11337.2/1998)
Immobile attuale
Comune di **BARI (A662) (BA)**
Foglio **9** Particella **194** Subalterno **11**
Rendita: **Euro 56,24**
Rendita: **Lire 108.900**
Zona censuaria **2**
Categoria **C/6^a**, Classe **1**, Consistenza **11 m²**
Partita: **101626**
Busta mod.58: **101626**

> **Dati di superficie**

 dal **09/11/2015** Superficie di Impianto pubblicata il 09/11/2015
Dati relativi alla planimetria : data di presentazione
27/09/2002, prot. n. 000410483
Immobile attuale
Comune di **BARI (A662) (BA)**
Foglio **9** Particella **194** Subalterno **11**
Totale: **11 m²**
Totale escluse aree scoperte : **11 m²**

> **Altre variazioni**

📅 dal 27/09/2002

Immobile attuale

Comune di **BARI (A662) (BA)**

Foglio **9** Particella **194** Subalterno **11**

Busta mod.58: **101626**

VARIAZIONE del 27/09/2002 Pratica n. 410483 in atti dal 27/09/2002 DIVERSA DISTRIBUZIONE DEGLI SPAZI INTERNI-MOD.37 N. 749/1993 (n. 26728.1/2002)

> **Storia degli intestati dell'immobile**

Dati identificativi: Immobile attuale - Comune di BARI (A662)(BA) Foglio 9 Particella 194 Sub. 11

📅 dal 07/01/1993 al 05/07/2010

Diritto di: Proprieta' (deriva dall'atto 1)

1. COSTITUZIONE del 07/01/1993 in atti dal 14/01/1993 (n. 10.2/1993)

— Diritto di: Proprieta' per 1/1 (deriva dall'atto 2)

2. Atto amministrativo DECRETO (DISPOSIZIONI DELLE AUTORITA') del 05/07/2010 Pubblico ufficiale TRIBUNALE CIVILE DI BARI Sede BARI (BA) Repertorio n. 607 - DECRETO DI TRASFERIMENTO IMMOBILI Trascrizione n. 21913.1/2010 Reparto PI di BARI in atti dal 13/07/2010

Visura telematica

Tributi speciali: Euro 0,90

Legenda

a) C/6: Stalle, scuderie, rimesse e autorimesse