

Catasto fabbricati
Visura storica per immobile

Situazione degli atti informatizzati dall'impianto meccanografico al 01/02/2023



Immobile di catasto fabbricati



Causali di aggiornamento ed annotazioni

Informazioni riportate negli atti del catasto al 01/02/2023

Dati identificativi: Comune di **GIOIA DEL COLLE (E038) (BA)**

Foglio **68** Particella **367** Subalterno **20**

Busta mod.58: **10743**

Particelle corrispondenti al catasto terreni

Comune di **GIOIA DEL COLLE (E038) (BA)**

Foglio **68** Particella **367**

Classamento:

Rendita: **Euro 1.593,58**

Categoria **C/6⁹**, Classe **1**, Consistenza **812 m²**

Foglio **68** Particella **367** Subalterno **20**

Indirizzo: TRAVERSA PRIMA DI VIA CICCOTONNO Piano T

Dati di superficie: Totale: **844 m²**

> **Intestati catastali**

Diritto di: Proprieta' per 1/1

> **Dati identificativi**

 dal **18/10/1990**

Immobile attuale

Comune di **GIOIA DEL COLLE (E038) (BA)**




Foglio **68** Particella **367** Subalterno **20**

COSTITUZIONE del 18/10/1990 in atti dal 19/10/1990
(n. 3490.1/1990)

> Indirizzo

-  dal **18/10/1990** al **28/05/1999** COSTITUZIONE del 18/10/1990 in atti dal 19/10/1990 (n. 3490.1/1990)
Immobile attuale
Comune di **GIOIA DEL COLLE (E038) (BA)**
Foglio **68** Particella **367** Subalterno **20**
TRAVERSA PRIVATA CICCOTONNO Piano T
Partita: **10743**
-  dal **28/05/1999** al **20/11/2017** VARIAZIONE D'UFFICIO del 28/05/1999 in atti dal 28/05/1999 REVISIONE DEL CLASSAMENTO CAUTELATIVO (n. 6948.2/1999)
Immobile attuale
Comune di **GIOIA DEL COLLE (E038) (BA)**
Foglio **68** Particella **367** Subalterno **20**
TRAVERSA I DI VIA CICCOTONNO Piano T
Partita: **10743**
Busta mod.58: **10743**
-  dal **20/11/2017** VARIAZIONE TOPONOMASTICA del 20/11/2017 Pratica n. BA0328816 in atti dal 20/11/2017 VARIAZIONE TOPONOMASTICA DERIVANTE DA AGGIORNAMENTO ANSC (n. 100239.1/2017)
Immobile attuale
Comune di **GIOIA DEL COLLE (E038) (BA)**
Foglio **68** Particella **367** Subalterno **20**
TRAVERSA PRIMADI VIA CICCOTONNO Piano T
Busta mod.58: **10743**

> Dati di classamento

-  dal **18/10/1990** al **18/10/1990** COSTITUZIONE del 18/10/1990 in atti dal 19/10/1990 (n. 3490.1/1990)
Immobile attuale
Comune di **GIOIA DEL COLLE (E038) (BA)**
Foglio **68** Particella **367** Subalterno **20**
Partita: **10743**
-  dal **18/10/1990** al **01/01/1992** CLASSAMENTO AUTOMATICO del 18/10/1990 in atti dal 24/05/1993 (n. 3490/1990)
Immobile attuale
Comune di **GIOIA DEL COLLE (E038) (BA)**
Foglio **68** Particella **367** Subalterno **20**
Rendita: **Lire 200**
Categoria **C/6^a**, Classe **5**, Consistenza **22 m²**
Partita: **10743**
Busta mod.58: **10743**
Annotazioni: classamento cautelativo
-  dal **01/01/1992** al **28/05/1999** Variazione del quadro tariffario del 01/01/1992
Immobile attuale
Comune di **GIOIA DEL COLLE (E038) (BA)**
Foglio **68** Particella **367** Subalterno **20**

Rendita: **Lire 160.600**
Categoria **C/6^a**, Classe **5**, Consistenza **22 m²**
Partita: **10743**
Busta mod.58: **10743**

📅 dal **28/05/1999**

Immobile attuale

Comune di **GIOIA DEL COLLE (E038) (BA)**
Foglio **68** Particella **367** Subalterno **20**
Rendita: **Euro 1.593,58**
Rendita: **Lire 3.085.600**
Categoria **C/6^a**, Classe **1**, Consistenza **812 m²**
Partita: **10743**
Busta mod.58: **10743**

VARIAZIONE D'UFFICIO del 28/05/1999 in atti dal
28/05/1999 REVISIONE DEL CLASSAMENTO
CAUTELATIVO (n. 6948.2/1999)

> **Dati di superficie**

📅 dal **09/11/2015**

Immobile attuale

Comune di **GIOIA DEL COLLE (E038) (BA)**
Foglio **68** Particella **367** Subalterno **20**
Totale: **844 m²**
Totale escluse aree scoperte : **844 m²**

Superficie di Impianto pubblicata il 09/11/2015

Dati relativi alla planimetria : data di presentazione
18/10/1990, prot. n. 000003490

> **Storia degli intestati dell'immobile**

Dati identificativi: Immobile attuale - Comune di **GIOIA DEL COLLE (E038)(BA)** Foglio **68** Particella **367**
Sub. **20**

📅 dal 18/10/1990 al 05/07/2010

Diritto di: Proprieta' (deriva dall'atto 1)

1. COSTITUZIONE del 18/10/1990 in atti dal
19/10/1990 (n. 3490.1/1990)

📅 dal 05/07/2010

Diritto di: Proprieta' per 1/1 (deriva dall'atto 2)

2. Atto amministrativo DECRETO (DISPOSIZIONI
DELLE AUTORITA') del 05/07/2010 Pubblico ufficiale
TRIBUNALE CIVILE DI BARI Sede BARI (BA)
Repertorio n. 607 - DECRETO DI TRASFERIMENTO
IMMOBILI Trascrizione n. 21913.1/2010 Reparto PI di
BARI in atti dal 13/07/2010

Visura telematica

Tributi speciali: Euro 0,90

Legenda

a) C/6: *Stalle, scuderie, rimesse e autorimesse*